



GEODOG™ Mobile

Программное обеспечение для смартфонов с операционной системой Windows Mobile®

Инструкция





Бесплатная тестовая версия

Компакт-диск с программным обеспечением для персональных компьютеров содержит не только приложение **GEODOG™** App, но и бесплатную тестовую версию программного обеспечения **GEODOG™** для мобильных телефонов на платформе Windows Mobile®. Это программное обеспечение позволяет легко и быстро определить местонахождение одной или нескольких ваших собак, избавляя от необходимости читать отдельные текстовые сообщения. Информация из текстовых сообщений интерпретируется непосредственно программным обеспечением.

Программное обеспечение **GEODOG™** работает только на смартфонах с поддержкой GPS на платформе Windows Mobile®. Как вариант, вы можете подключить внешний GPS-приемник к вашему смартфону через Bluetooth-соединение.



Обзор функций

- Выяснение местонахождения одной или нескольких собак одним нажатием кнопки (в зависимости от типа лицензии)
- Получение точной информации о расстоянии и направлении от вашего местонахождения до места, в котором находится ваша собака
- Получение изображения на карте местонахождения вашей собаки
- Отслеживание по карте перемещений вашей собаки
- Навигация до места нахождения вашей собаки (самый короткий путь или навигация по дороге)
- Активация или отключение режима поиска нажатием кнопки
- Проверка уровня зарядки **GEODOG®**
- Загрузка и сохранение данных карты для выбранных районов – нет необходимости в подключении к Интернет для просмотра уже сохраненных карт
- Присвоение названий ориентирам
- Навигация до заданных меток

Вы можете ознакомиться с функциональными возможностями программного обеспечения для мобильного телефона бесплатно в течение одной недели. По истечении этого срока вам будет необходимо приобрести лицензию на управление одним или несколькими ошейниками **GEODOG®** - это можно сделать через наш интернет-магазин shop.geodog.de





Мобильная версия **GEODOG™** для Windows Mobile®

Установка

Скопируйте файл **GEODOG.cab** с компакт-диска CD-ROM на ваш смартфон с операционной системой Windows Mobile® и дважды кликните на него, чтобы открыть. Затем следуйте инструкциям по установке, которые появляются на экране.









Установка на компьютере: Дважды кликните на файл **GEODOG.exe** в вашем компьютере с операционной системой Windows® и следуйте инструкциям по установке, которые появляются на мониторе.

После завершения установки, вы можете запустить программное обеспечение на вашем смартфоне (под списком программ).



Панель меню

Ярлыки и их функции

-  Обзор активированных ошейников **GEODOG®** («Список собак»)
-  Подсветка включена / автоматический режим
-  Блокировка клавиатуры включена / выключена
-  Качество приема и другая информация о GPS-сигнале
Сила приема GSM-сигнала
-  Статус заряда батареи Смартфона
-  Настройки
-  Помощь / Подсказки (html сайт поддержки для Смартфона)
-  Закрыть программу



Как пользоваться программным обеспечением

Добавить собаку в список

Кликните на ярлык шестеренки для Конфигурации в основном меню и затем кликните на **Добавить собаку**. Введите имя собаки, за которой вы хотите установить наблюдение.

Затем введите номер телефона, SIM-карту которого вы используете для ошейника **GEODOG®**. Убедитесь, что вы указали международный телефонный код страны (например, +49... для Германии). Таким образом, вы успешно добавили свою собаку в список.

ВАЖНО: Если вы еще не зарегистрировали номер своего мобильного телефона в ошейнике **GEODOG®**, пожалуйста, сделайте это приведенным ниже способом. Только тогда в **GEODOG®** будет информация, куда отправлять сообщения с данными о местоположении.

Зарегистрируйте номер своего мобильного телефона в GEODOG®

Вы можете зарегистрировать ваш смартфон как Мобильный А (основной телефон) в **GEODOG®**. Обратите внимание, что в целях безопасности это возможно только в том случае, если в **GEODOG®** ранее не был зарегистрирован другой номер. (см. Инструкцию **GEODOG®**, стр.22 и стр.36)



Настройки для каждой собаки

Кликните, чтобы выбрать соответствующую собаку из списка, и введите остальные настройки или выполните операции, которые вы используете только для данной собаки.





Мобильная версия GEODOG™ для Windows Mobile®



Выяснить местонахождение собаки отправляет SMS-запрос для выяснения местонахождения в **GEODOG®**.

GEODOG® сразу же передает информацию о текущем местонахождении. Данные отображаются внизу под именем собаки. Компас слева указывает направление движения собаки относительно «Севера» - в тот время, пока вы не перемещаетесь, и ваш смартфон не может вычислить направление вашего движения. Как только вы начинаете перемещаться, белая стрелка компаса показывает ваше направление движения, а желтая стрелка указывает направление движения вашего пса.

Показать на карте включает на дисплее режим просмотра карты и показывает ваше местоположение и местонахождения вашей собаки на карте.

Проложить маршрут до собаки включает навигацию до вашей собаки. Вы можете продвигаться напрямую (по самому короткому пути) или двигаясь по выбранным картам. Для прокладывания маршрута онлайн требуется интернет подключение, что может увеличить ваши расходы.



GEODOG® **включен:** Если вы снимете флажок, то сможете временно «скрыть» эту собаку в списке, если вам необходимо сосредоточить внимание на других собаках из списка.

Запрос об уровне заряда аккумулятора предоставляет вам информацию об уровне заряда **GEODOG®**.

Радиус поиска: Вы можете установить определенный радиус поиска для каждого ошейника **GEODOG®**. Если вы меняете радиус поиска в тот момент, когда выполняется поиск, вы должны будете запустить поиск снова.

Телефон показывает телефонный номер ошейника **GEODOG®**, который принадлежит каждой собаке.

Удалить: Удалить имя собаки из текущего списка.

Включить поиск: Включает постоянное отслеживание в пределах заданного радиуса. **GEODOG®** отправляет новое текстовое сообщение каждый раз, когда собака перемещается из последнего местоположения на определенное расстояние. Отслеживаемый маршрут собаки отображается на карте.



Список собак

Здесь вы можете выбрать, отображать данные в виде списка или отображать на карте, чтобы получить изображение местонахождения всех собак с «активированными ошейниками» на карте. Функция Искать всех предлагает на выбор – отправить запрос на выяснение местонахождения всех собак с активированными ошейниками или включить постоянное отслеживание перемещений всех собак.

Вы можете отключить функцию поиска в настройках для каждой собаки отдельно или для всех собак одновременно, закрыв программу.



Просмотр карты и настройки

Вы можете изменить режим отображения карты на дисплее по вашему выбору.

Вы можете выбрать одну из приведенных настроек:

- **Фокус** отображает место вашего пребывания в центре карты
- **Свободный режим:** Вы можете перемещаться по карте в свободном режиме
- **Показать всех собак отображает всех собак** с активированными ошейниками и места их нахождения на карте со всеми подробностями. Вы не можете перемещаться по этой карте или увеличивать масштаб изображения.

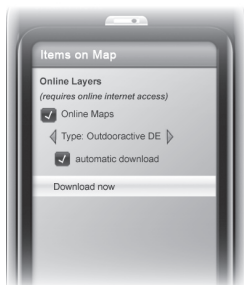


Карты онлайн: Вы можете выбрать в настройках, просматривать карты (**карты онлайн**) или загружать карты автоматически (**автоматическая загрузка**).





Мобильная версия GEODOG™ для Windows Mobile®



Внимание: ваш оператор мобильной связи может взимать плату за пользование услугами по передаче данных. Тип дает вам возможность выбрать необходимый тип карты. Вы можете выбрать доступные в любой точке мира карты Open Street Maps или топографические карты Outdooractive.com для Германии, Австрии или Северной Италии (лицензия на карту включена в лицензию на программное оборудование).

Функция **Загрузить сейчас** позволяет загружать карты с возможностью изменения масштаба мест на карте, выбранных на вашем дисплее, и хранить их в вашем мобильном телефоне. Если впоследствии ваше местоположение или местонахождение вашей собаки будет определяться в пределах выбранных ранее мест на карте, для отображения соответствующей карты не потребуются подключение к интернет.

Поиск онлайн: Вы можете задать поиск места либо для того, чтобы проложить маршрут до него или для того, чтобы найти и выбрать это место на карте для загрузки остальных подробностей карты в данном районе описанным выше способом.



Мы рекомендуем загружать заранее подробности карты вашего района или района, в который вы собираетесь вместе с вашей собакой, с помощью функции Онлайнкарты - **Загрузить сейчас**. Это избавит вас от необходимости подключаться к онлайн картам потом, особенно если в том районе будет слабый сигнал сотовой связи.



Если вы включили режим поиска нескольких собак одновременно, и вам стало трудно отличить их маршруты, вы можете кликнуть на ярлык любой собаки, и ее маршрут загорится другим цветом.



Метки (ориентиры)

Вы можете отмечать флажком определенные места (например, парковку) на карте для лучшего ориентирования. Пожалуйста, кликните 2 раза на нужное место, выберите соответствующий ярлык и назовите метку.

Когда вы выберете метку в следующий раз, вы сможете проложить маршрут до этого места, или вы сможете удалить эту метку. Вы можете также прекратить навигацию по маршруту с помощью функции Сбросить навигацию в настройках для собаки.



Общие настройки

Откройте меню конфигурации с помощью ярлыка **Конфигурация** (шестеренка) в главном меню и перейдите к **Общим Настройкам**. Здесь вы можете найти следующие опции:

Удалять текстовые сообщения от GEODOG® после получения: Если эта функция включена, все входящие текстовые сообщения ошейников **GEODOG®** будут автоматически удаляться из памяти телефона. Только сообщения о местонахождении и уровне заряда аккумулятора будут автоматически передаваться и отображаться в программе. Преимущество заключается в том, что в приложении **GEODOG™** для мобильного телефона не будут всплывать нежелательные SMS-уведомления. Однако если вы пользуетесь этой опцией, вы можете пропустить другие текстовые сообщения, например, информацию о состоянии баланса от вашего оператора мобильной связи.



Если вы не пользуетесь функцией автоматического удаления текстовых сообщений, вы всегда можете использовать ссылку на карту (для мобильных карт Google) в текстовом сообщении, чтобы получить вид со спутника на местонахождение вашей собаки. Это может дать вам лучшее представление о топографии местности.





Мобильная версия GEODOG™ для Windows Mobile®



- **Язык:** изменить языковые настройки
- **Единицы измерения:** показать местонахождение, расстояние и высоту в различных единицах измерения / форматах
- **Клавиши:** конфигурация использования клавиш устройства
- **Подсветка:** постоянное горение или автоматическое затухание
- **Блокировка клавиатуры** может быть включена или отключена




GPS-Конфигурация

Здесь вы можете изменить GPS настройки



Онлайн Обновление

Включает автоматическую загрузку и установку возможных обновлений приложения. Все установленные настройки сохраняются.





© 2010 GEODOG GmbH – Все права защищены

GEODOG GmbH

Dachauer Strasse 192
D-80992 Мюнхен

Phone +49 89 14 32 52 72
Fax +49 89 41 15 19 25
E-Mail info@geodog.de
Internet www.geodog.de

R-Training

Горячая линия
www
Email

(495) 73 90 61 0
www.geodog.ru
info@geodog.ru